Mazet

Un impluvium et son bassin, abrité par une petite capitelle, ont été construits; un mur décoratif («mur du soleil») et un mazet sont venus compléter l'ensemble qui est en constante évolution.

Mur du Soleil

capitelle des Oliviers
avant restauration

L'association Pierre sèche et Garrigue de Caveirac a pour objet la mise en valeur du patrimoine architectural des garrigues :

- inventaire et géolocalisation ;
- restauration de l'existant ;
- reconstruction ou création ;
- information sur les techniques de construction en pierre sèche ;
- organisation de formations ;
- transmission aux plus jeunes de ce savoir-faire et de l'histoire du petit patrimoine rural de notre commune.


après restauration

L'association, régie par la loi du 1er juillet 1901 et le décret du 16 août 1901, est à but non lucratif. Son siège social est situé au 234, chemin de la Cascade à Caveirac.

Vous pouvez joindre l'association au 04 66 81 50 19 ou à l'adresse internet
association.psetg.caveirac@orange.fr

Vos commentaires sont les bienvenues

Association
Pierre sèche et Garrigue
de Caveirac

Site des capitelles de la colline Saint Roch

Randonnées à Caveirac

Allez à la découverte de capitelles et de mazets, ainsi que du site de la colline de Saint Roch grace à nos deux dépliants :

- Cicuits ouest
- Circuit Est



www.pierresechegarrigue.fr

Site des capitelles de la colline Saint Roch

La colline St Roch est située à environ 2 km au nord du village. Propriété communale, cette parcelle détient, sur une surface relativement restreinte, le plus grand nombre de constructions en pierre sèche : capitelles, murets, clapas. C'est là que les fondateurs de l'association ont commencé leur travail : la capitelle Izard, fut la première à être restaurée.

Plusieurs capitelles ont ensuite été reconstruites sur le site et à proximité : en particulier, les capitelles « du blaireau » accès fléché depuis le nord-ouest de l'olivette) et la capitelle des Jasses, située à l'entrée nord du site.

Sur la partie nord, une olivette riche d'une cinquantaine d'arbres occupe une surface d'environ 5000 m² pour devenir un « conservatoire de l'olivier ».

Réalisé avec le concours des apprentis du CFA du Gard, un petit sentier botanique permet de se familiariser avec les végétaux (arbres et fleurs) de la garrigue

Accès au site : - - →

À pied : chemin de la Font d'Arques (un plan du site vous y accueille)

GPS : 43° 49' 55" N / 4° 15' 46" E

En véhicule : chemin des Jasses
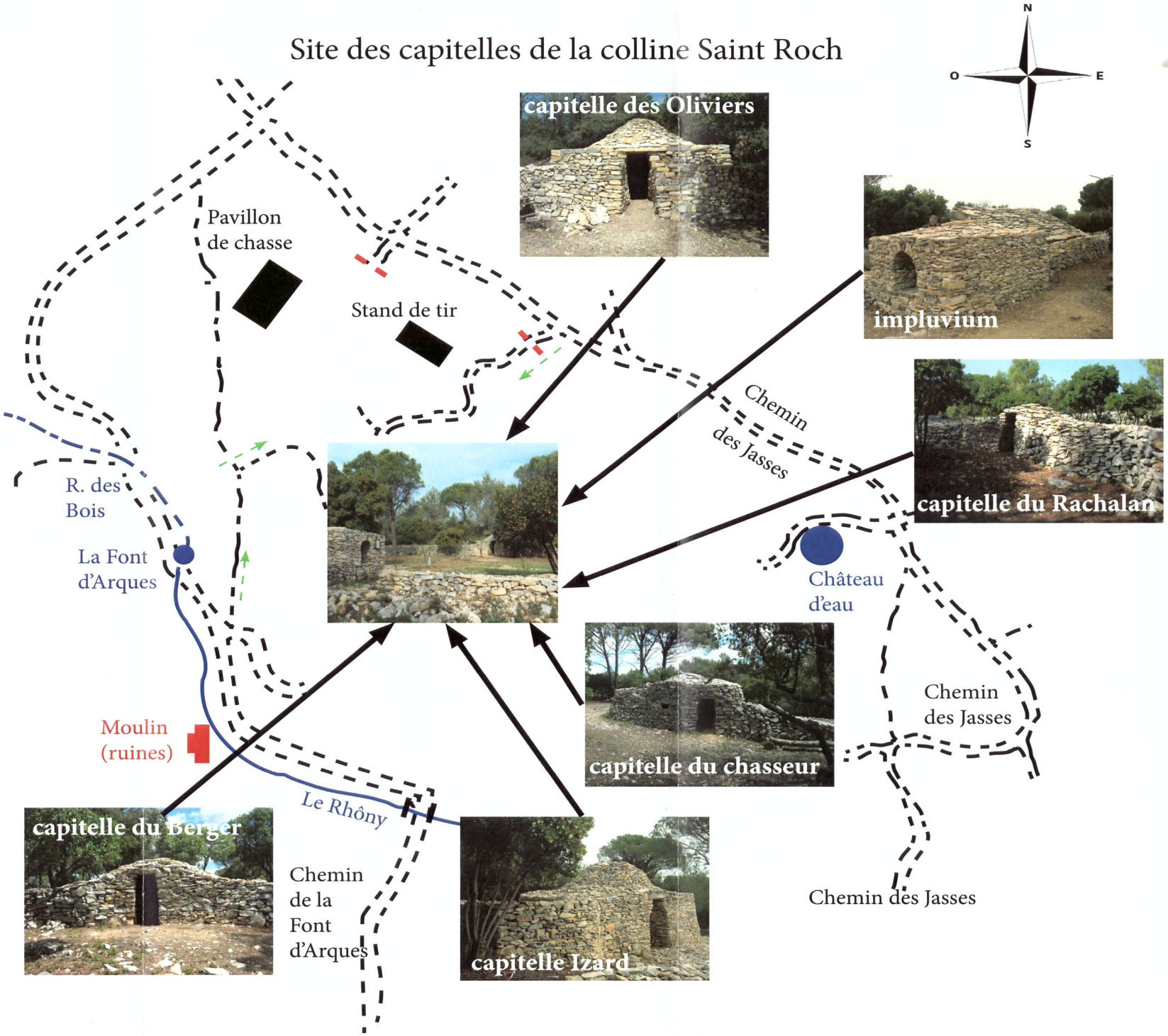
GPS : 43° 50' 07" N / 4° 15' 57" E